

# 01 trasa PODPÔJDY



Dĺžka trasy:	4,8 km
Prevýšenie	247m
Najnižší bod trasy:	507 m.n.n
Najvyšší bod trasy:	729 m.n.n
Doporučený smer:	ľavotočivý
Vhodné obdobie:	celoročne
Obtiažnosť:	3 z 5 stredná
Vhodné pre aktivity:	na pešo, MTB + TREK bicykel, e- bike, Nordic Walking
Časová náročnosť / aktivita :	1:40 h      0:40 h      0:28 h      1:20 h

Povrch trasy: asfalt 30%, poľné cesty 30%, lesné cesty 40%

Upozornenia: Výskyt voľne pustených psov. Pri prejazde a prechode súkromnými pozemkami a lesmi rešpektujte platné zariadenia. Jazdie vždy bezpečne, neplašte zver a dobytok. Trasa je určená pre individuálnu turistiku, nie pre hromadné akcie.

## Opis:

Stredne náročná trasa vedie podhorím Poľany. Poskytuje pekné výhľady na detviansku kotlinu, mesto Detva, ale najmä typické detvianske lazy. Na trase môžete vidieť pozostatky pôvodnej ľudovej architektúry i nevhodnú novodobú zbohatlícku zástavbu, jedinečné prírodné scenérie a južný okraj CHKO Poľana. K najzaujímavejším bodom trasy patrí najkrajší výhľad na Melichovu skalú a Chalúpka dedka večernička, ktorá je súčasťou gazdovského dvora Pod Pôjdami.

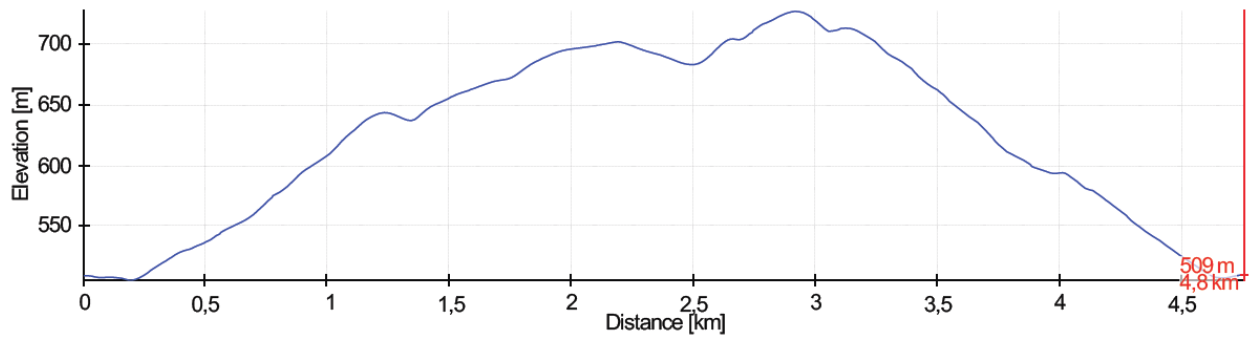
## Zaujímavé turistické body, infraštruktúra:

- km 0,0 Gazdovský dvor Pod Pôjdami, parkovanie, ubytovanie, fotenie v kroji, požič. bicyklov
- km 0,6 Pôvodná architektúra – murovaná hospodárska budova
- km 0,8 Pôvodná architektúra – viaceré murované stavby
- km 1,6 Pôvodná architektúra – drevené zrubové stavby
- km 1,7 Výhľadový bod Pôjdik (300 m od trasy)
- km 2,3 Vyrezávaný detviansky kríž, výhľad na Melichovu skalú.
- km 2,8 Výhľadový bod, pôvodné partizánske zákopy
- km 4,1 Výhľadový bod na Zvolenskú kotlinu
- km 4,5 Pôvodná architektúra – rumpálová studňa, malá hospodárska chyžka

Záznam trasy pre IMPORT:

**01 Podpojdy.GPX**






















## Výškový profil:



## Mapový zázres:



## Legenda:

	informácie / <i>tourist information centre</i>		lezecké terény / <i>climbing terrain</i>
	hrad / <i>castle</i>		lanová dráha / <i>zip wire</i>
	múzeum / <i>museum</i>		cyklopark / <i>bikepark</i>
	kaplnka / <i>chapel</i>		lyžiarske stredisko / <i>ski resort</i>
	kostol / <i>church</i>		lyžiarsky vlek / <i>ski lift</i>
	vyrezávané križe / <i>carved crosses</i>		vrchol, vyvýšenina / <i>crest</i>
	občerstvenie / <i>refreshment</i>		výhľadový bod / <i>scenic overlook</i>
	stravovanie / <i>restaurant</i>		turistická zaujímavosť / <i>touristic curiosity</i>
	ubytovanie / <i>accomodation</i>		značená turistická trasa / <i>marked touristik path</i>
	prameň / <i>spring</i>		hlavná cesta / <i>main road</i>
	minerálny prameň / <i>mineral spring</i>		vedľajšia asfaltová cesta / <i>minor asphalt road</i>
	vodojem / <i>reservoir</i>		vedľajšia nespevnená cesta / <i>secondary unpaved road</i>
	jazda na koni / <i>horse riding</i>		