

02 trasa zámok Vígľaš



Dĺžka trasy:	11,3 km
Prevýšenie	108 m
Najnižší bod trasy:	338 m.n.n
Najvyšší bod trasy:	391 m.n.n
Doporučený smer:	pravotočivý
Vhodné obdobie:	celoročne
Obťažnosť:	1 z 5 malá
Vhodné pre aktivity:	na pešo, MTB + TREK bicykel, e- bike, Nordic Walking
Časová náročnosť / aktivita :	2:05 h 0:50 h 0:40 h 1:40 h
Povrch trasy:	asfalt 90%, poľné cesty 10%

Upozornenia: Zámok Vígľaš a areál Masarykovho dvora fungujú celoročne. Obhliadky a špeciálne programy doporučujeme objednať vopred. Trasu najmä pre peších je možné skrátiť z km 4,8 popri hlavnej ceste späť ku zámku. Pri prejazde a prechode súkromnými pozemkami a lesmi rešpekujte platné zariadenia. Jazdie vždy bezpečne, neplašte zver a dobytok. Trasa je určená pre individuálnu turistiku, nie pre hromadné akcie.

Opis:

Nenáročná trasa v okolí zámku Vígľaš sprístupňuje viavere pozoruhodnosti obce Vígľaš. K najzaujímavejším bodom trasy patrí samotný zámok s množstvom zaujímavých atraktivít a akcií počas celého roka. Taktiež Masarykov dvor poskytuje služby rozličné služby pre návštevníkov.

Záujmové turistické body, infraštruktúra:

km 0,0 Zámok Vígľaš – služby pre turistov, obhliadky, akcie, parkovanie, ...

km 0,5 Centrum obce Vígľaš, most cez rieku Slatina, parkovanie

km 0,8 Technická pamiatka – historický motorový vláčik, verejné detské ihrisko

km 0,9 Historická zvonica

km 1,9 Kamenný kríž

km 3,5 Vagónový most cez rieku Slatina

km 3,7 Lavička lásky

km 4,1 Žel. stanička Vígľaš Pstruša

km 5,4 Masarykov dvor, jazdecký areál, služby pre turistov, parkovanie

km 5,4 Pamätný kameň na Masarykov dvore – miesto s nameranou najnižšou teplotou SR: -41,7s.

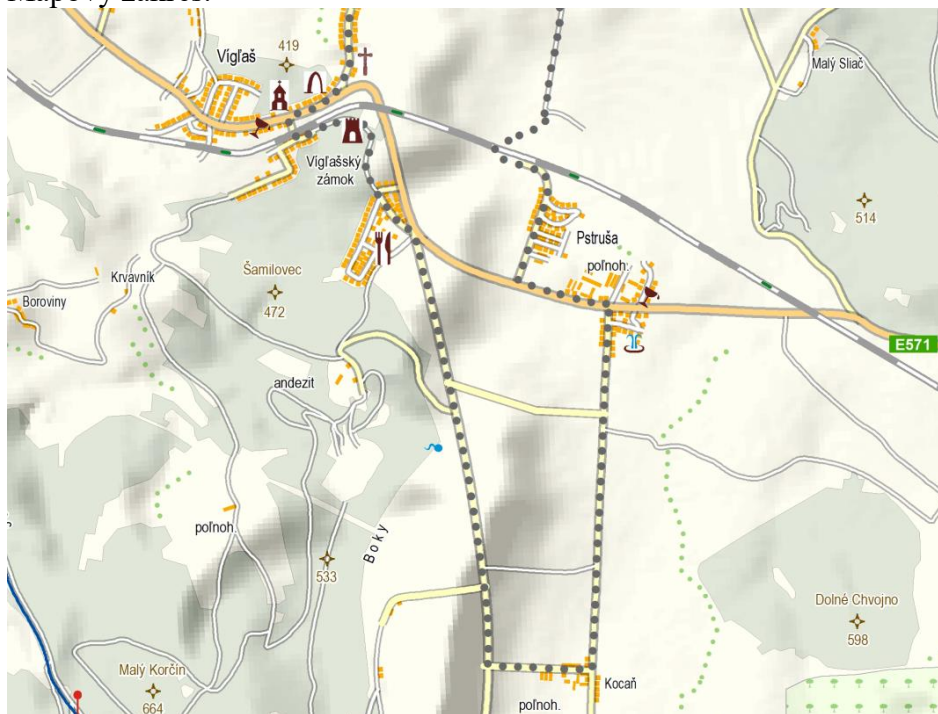
km 7,5 Kocaň – pozostatky historických hospodárskych budov

km 10,6 Podháj – BREXIT café poschodový autobus, občerstvenie, parkovanie














Výškový profil:



Mapový zázres:



Legenda:

	informácie / <i>tourist information centre</i>		lezecké terény / <i>climbing terrain</i>
	hrad / <i>castle</i>		lanová dráha / <i>zip wire</i>
	múzeum / <i>museum</i>		cyklopark / <i>bikepark</i>
	kaplnka / <i>chapel</i>		lyžiarske stredisko / <i>ski resort</i>
	kostol / <i>church</i>		lyžiarsky vlek / <i>ski lift</i>
	vyrezávané križe / <i>carved crosses</i>		vrchol, vyvýšenina / <i>crest</i>
	občerstvenie / <i>refreshment</i>		výhľadový bod / <i>scenic overlook</i>
	stravovanie / <i>restaurant</i>		turistická zaujímavosť / <i>touristic curiosity</i>
	ubytovanie / <i>accomodation</i>		značená turistická trasa / <i>marked touristik path</i>
	prameň / <i>spring</i>		hlavná cesta / <i>main road</i>
	minerálny prameň / <i>mineral spring</i>		vedľajšia asfaltová cesta / <i>minor asphalt road</i>
	vodojem / <i>reservoir</i>		vedľajšia nespevnená cesta / <i>secondary unpaved road</i>
	jazda na koni / <i>horse riding</i>		

Záznam trasy pre IMPORT:

02 zamokViglas.GPX