

## 03 trasa okolo Chvojna



Dĺžka trasy:	14,3 km
Prevýšenie	360 m
Najnižší bod trasy:	390 m.n.n
Najvyšší bod trasy:	633 m.n.n
Doporučený smer:	pravotočivý
Vhodné obdobie:	celoročne
Obtiažnosť:	3 z 5 stredná
Vhodné pre aktivity:	na pešo, MTB + TREK bicykel, e- bike, Nordic Walking, korčule
Časová náročnosť / aktivita :	3:05 h            1:15 h            0:52 h            2:30 h
Povrch trasy:	asfalt 65%, poľné cesty 35%

Upozornenia: Športový areál Stožok funguje sezónne, najmä počas víkendových podujatí. Parkovanie nie obmedzené celoročne. Pri prejazde a prechode súkromnými pozemkami a lesmi rešpekujte platné zariadenia. Jazdie vždy bezpečne, neplašte zver a dobytok. Trasa je určená pre individuálnu turistiku, nie pre hromadné akcie.

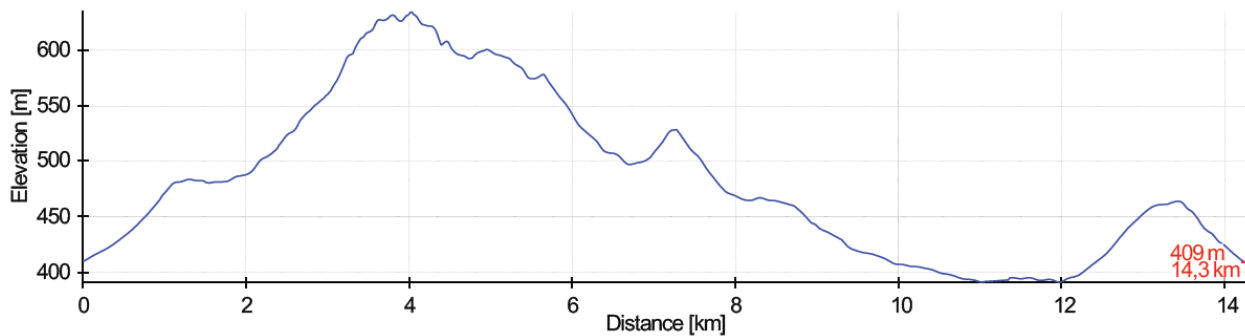
### Opis:

Stredne náročná trasa tvorí okruh okolo kopca Horné Chvojno. Prechádza obcami Klokoč a podhorím Javoria nad obcou Stožok. Poskytuje viaceré zaujímavé panoramatické výhľady. K najzaujímavejším bodom trasy patrí zvonica na Stožkom, miesto patrí k najkrajším výhľadovým bodom regiónu. Miesto neleží priamo na trase, je však ľahko prístupné tak, že zachádzka k zvonici môže tvoriť skratku v strede trasy. Časť trasy (Kocaň - Stožok) vedie novovybudovaným asfaltovým cyklochodníkom vhodným aj pre korčuliarov.

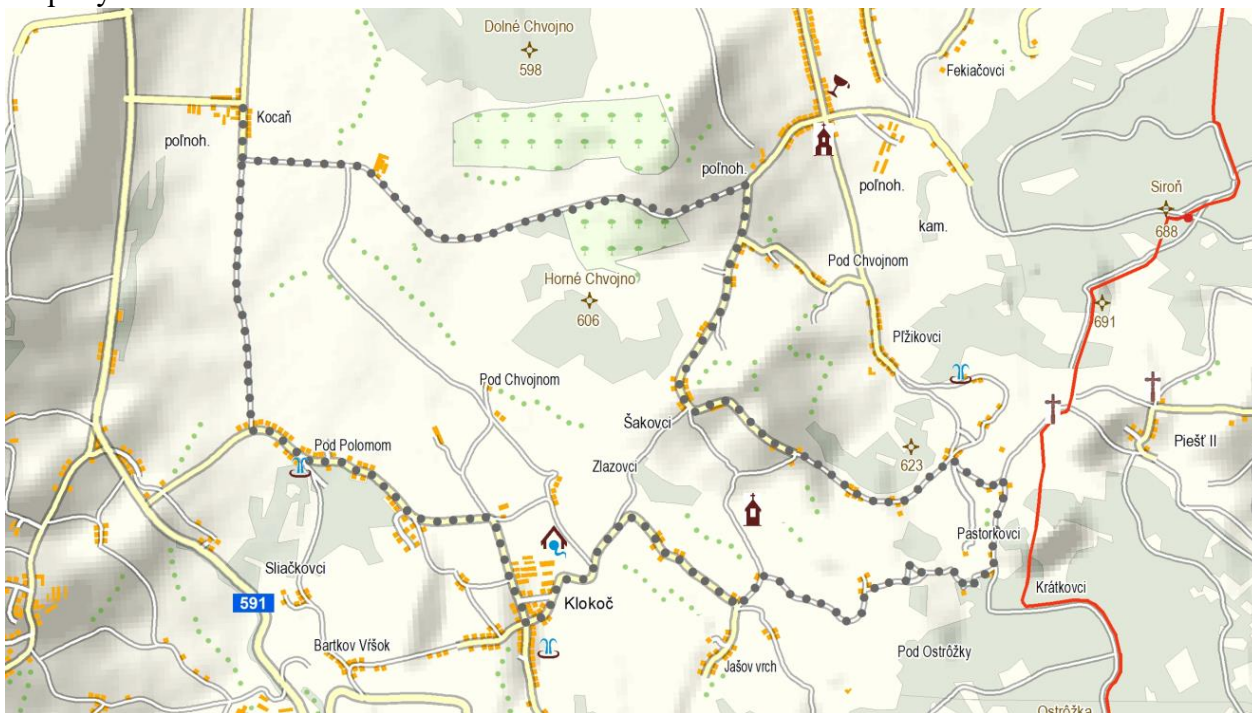
### Zaujímavé turistické body, infraštruktúra:

- km 0,0 Stožok športový areál – služby pre turistov, atrakcie, občerstvenie, parkovanie, ...
- km 1,3 Odbočka k zvonici nad Stožkom (500m), výhľadový bod
- km 3,3 Výhľadový bod
- km 3,9 Pozostatky pôvodnej architektúry
- km 4,1 Malý drevený kríž, výhľadový bod
- km 5,7 Veľký drevený kríž, výhľadový bod
- km 7,2 Múzeum v starej škole Klokoč , parkovanie
- km 7,3 Centrum obce Klokoč, kamenný kríž
- km 8,9 Minerálne pramene Klokoč
- km 11,0 Kocaň – pozostatky historických hospodárskych budov
- km 13,5 sedlo Chvojno - výhľadový bod

























## Výškový profil:



## Mapový zakres:



## Legenda:

	informácie / <i>tourist information centre</i>		lezecké terény / <i>climbing terrain</i>
	hrad / <i>castle</i>		lanová dráha / <i>zip wire</i>
	múzeum / <i>museum</i>		cyklopark / <i>bikepark</i>
	kaplnka / <i>chapel</i>		lyžiarske stredisko / <i>ski resort</i>
	kostol / <i>church</i>		lyžiarsky vlek / <i>ski lift</i>
	vyrezávané križe / <i>carved crosses</i>		vrchol, vyvýšenina / <i>crest</i>
	občerstvenie / <i>refreshment</i>		výhľadový bod / <i>scenic overlook</i>
	stravovanie / <i>restaurant</i>		turistická zaujímavosť / <i>touristic curiosity</i>
	ubytovanie / <i>accommodation</i>		značená turistická trasa / <i>marked touristik path</i>
	prameň / <i>spring</i>		hlavná cesta / <i>main road</i>
	minerálny prameň / <i>mineral spring</i>		vedľajšia asfaltová cesta / <i>minor asphalt road</i>
	vodojem / <i>reservoir</i>		vedľajšia nespevnená cesta / <i>secondary unpaved road</i>
	jazda na koni / <i>horse riding</i>		

Záznam trasy pre IMPORT:

**03 Chvojno.GPX**