

## 05 trasa Náučný chodník Detvianska Huta



Dĺžka trasy:	5,1km
Prevýšenie	247m
Najnižší bod trasy:	507 m.n.n
Najvyšší bod trasy:	729 m.n.n
Doporučený smer:	pravotočivý
Vhodné obdobie:	celoročne
Obťažnosť:	3 z 5 stredná
Vhodné pre aktivity:	na pešo, MTB + TREK bicykel, e- bike, Nordic Walking
Časová náročnosť / aktivita :	1:40 h                      0:40 h                      0:28 h                      1:20 h

Povrch trasy: asfalt 65%, poľné cesty 35%

Bezpečnostné upozornenia: Pri prejazde a prechode súkromnými pozemkami a lesmi rešpekujte platné zariadenia. Jazdie vždy bezpečne, neplašte zver a dobytok. Trasa je určená pre individuálnu turistiku, nie pre hromadné akcie.

### Opis:

Stredne náročná trasa vedie vrškami a lesmi nad obcou Detvianska Huta. Časť trasy je už vybudovaný náučný chodník Mikuláša Esterháziho „Za cestou skla“, ktorý je toho času nedokončený. Náš zakres je kompletný tak, ako bude trasa vyzerat' v budúcnosti a tvorí uzavretý okruh.

K najzaujímavejším bodom trasy patrí odpočinkové miesto „Mikulášsky prameň“, ukryté v malebnom horskom údolí.

### Záujmové turistické body, infraštruktúra:

km 0,0 Úvodný panel náučného chodníka s mapou a opisom, parkovanie

km 0,6 Panoramatický výhľad s masívom Poľany v pozadí patrí k najkrajším v regióne

km 0,8 Panel rastlinstvo Podpoľania

km 1,6 Odpočinkové miesto Mikulášsky prameň

km 1,7 Sklárska štôlna s pozostatkami vstupných otvorov do štôlní na ťažbu kremeňa.

km 2,3 Krížne cesty + Vyrezávaný kríž, miesto pri ktorom sa údajne schádzali bosorky

km 2,8 Vršky na Detv. Hutou – výhľadový bod

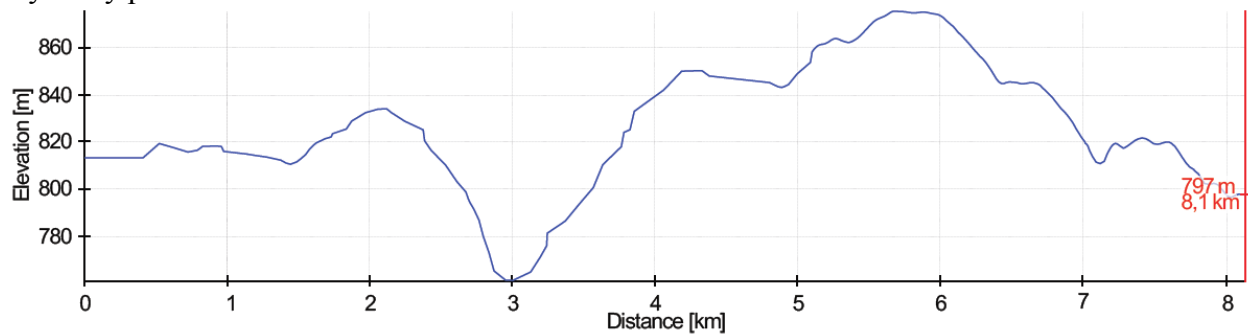
km 4,1 Kaplnka

km 4,5 Rímsko-katolícky kostol postavený v r. 1843.

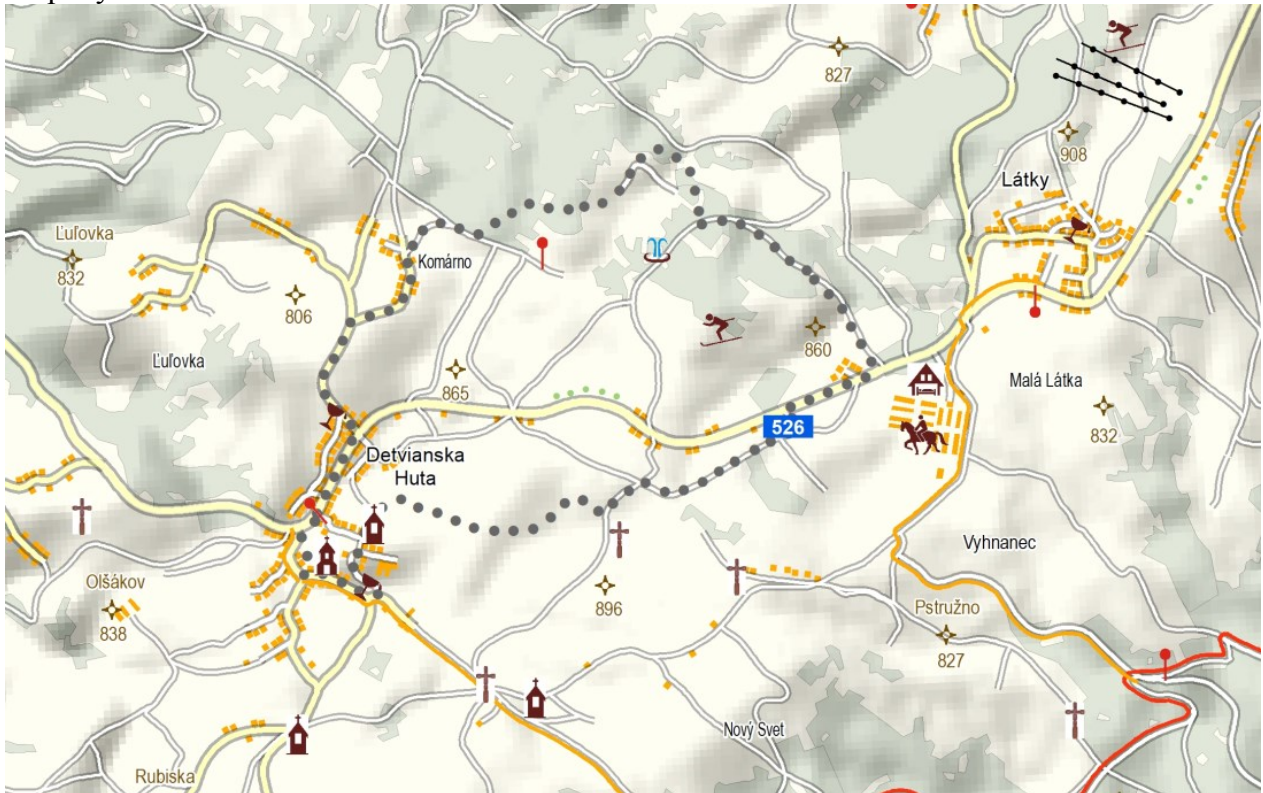
km 4,1 Historický cintorín

km 4,1 Chránený strom - lipa

























## Výškový profil:



## Mapový zákes:



## Legenda:

	informácie / tourist information centre		lezecké terény / climbing terrain
	hrad / castle		lanová dráha / zip wire
	múzeum / museum		cyklopark / bikepark
	kaplnka / chapel		lyžiarske stredisko / ski resort
	kostol / church		lyžiarsky vlek / ski lift
	vyrezávané križe / carved crosses		vrchol, vyvýšenina / crest
	občerstvenie / refreshment		výhľadový bod / scenic overlook
	stravovanie / restaurant		turistická zaujímavosť / touristic curiosity
	ubytovanie / accomodation		značená turistická trasa / marked touristik path
	prameň / spring		hlavná cesta / main road
	minerálny prameň / mineral spring		vedľajšia asfaltová cesta / minor asphalt road
	vodojem / reservoir		vedľajšia nespevnená cesta / secondary unpaved road
	jazda na koni / horse riding		

Záznam trasy pre IMPORT:

05 NchDHuta.GPX