

## 06 trasa Vrch Dobroč



Dĺžka trasy:	16,0 km
Prevýšenie	423m
Najnižší bod trasy:	666 m.n.n
Najvyšší bod trasy:	918 m.n.n
Doporučený smer:	ľavotočivý
Vhodné obdobie:	celoročne
Obťažnosť:	3 z 5 stredná
Vhodné pre aktivity:	na pešo, MTB + TREK bicykel, e- bike, Nordic Walking
Časová náročnosť / aktivita :	3:20 h            1:25 h            1:00 h            2:50 h
Povrch trasy:	asfalt 30%, poľné a lesné cesty 70%

Upozornenia: Pri prejazde a prechode súkromnými pozemkami a lesmi rešpekujte platné zariadenia. Jazdie vždy bezpečne, neplašte zver a dobytok. Trasa je určená pre individuálnu turistiku, nie pre hromadné akcie.

### Opis:

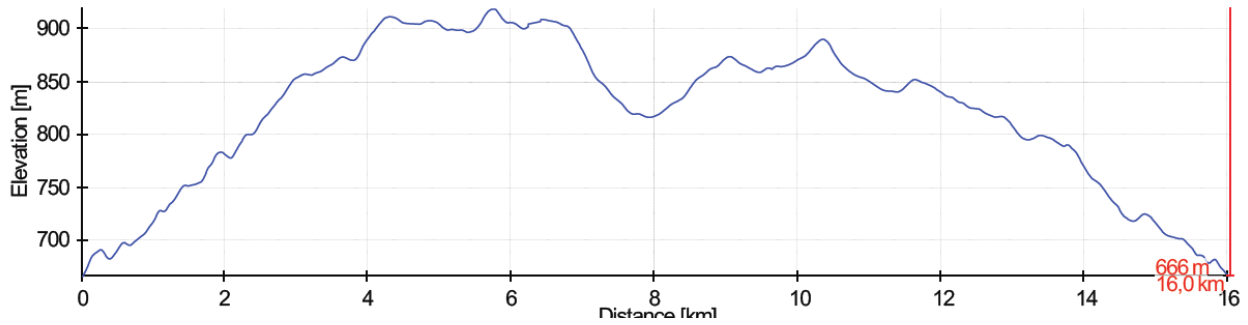
Stredne náročná trasa vedie lesmi aj vrškami Podpoľania. Poskytuje náherné výhľady všetkými smermi, pri dobrej viditeľnosti vidno Nízke aj Vysoké Tatry na severe a Maďarské pohoria na juhu. K najzaujímavejším bodom trasy patrí viacero sakrálnych objektov: kostolíky, cintoríny, zvonice, kaplnky, kríže, božie muky, ...

### Záujmové turistické body, infraštruktúra:

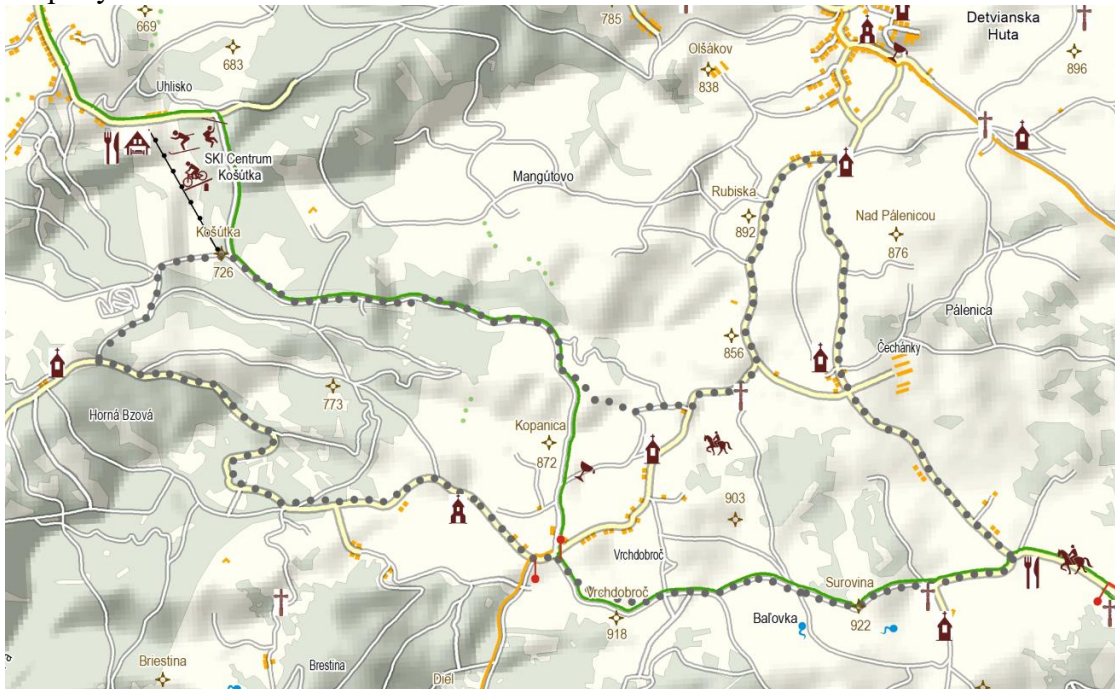
- km 0,0 Rázceste Horná Bzová– nástupný bod na trasu, parkovanie
- km 0,0 Kôrová kaplnka – európsky unikát, nachádza sa 300m od nástupného bodu, parkovanie
- km 2,6 Viacero božích múk na stromoch po ľavej strane cesty
- km 3,0 Horský cintorín Vrch Dobroč
- km 3,1 kostolík Vrch Dobroč – výhľadový bod
- km 3,8 Rázcestie Vrch Dobroč, pozostatky zrubovej architektúry, parkovanie
- km 5,1 Kríž pod Surovinou – výhľadový bod
- km 6,2 Kríž nad Žihľavou – výhľadový bod
- km 6,2 Horský cintorín Žihľava
- km 6,2 Kaplnka Žihľava
- km 6,5 Turistický prístrešok
- km 6,7 Rázcestie pri starom žeriave – výhľadový bod
- km 8,3 Čechánky zvonica a cintorín
- km 9,6 Kaplnka nad Detv. Hutou
- km 10,4 Rubiská - výhľadový bod
- km 11,1 Ranč Haferník – jazdecko
- km 11,7 Kamenný kríž

km 14,9 Košútka – lyž. stredisko vrchol, downhillbike dráha, výhľadový bod  
 km 15,4 Motocross areál – 200 metrov  
 km 15,8 Skautský tábor









Výškový profil:



Mapový zákes:



Legenda:

	informácie / <i>tourist information centre</i>		lezecké terény / <i>climbing terrain</i>
	hrad / <i>castle</i>		lanová dráha / <i>zip wire</i>
	múzeum / <i>museum</i>		cyklopark / <i>bikepark</i>
	kaplnka / <i>chapel</i>		lyžiarske stredisko / <i>ski resort</i>
	kostol / <i>church</i>		lyžiarsky vlek / <i>ski lift</i>
	vyrezávané križe / <i>carved crosses</i>		vrchol, vyvýšenina / <i>crest</i>
	občerstvenie / <i>refreshment</i>		výhľadový bod / <i>scenic overlook</i>
	stravovanie / <i>restaurant</i>		turistická zaujímavosť / <i>touristic curiosity</i>
	ubytovanie / <i>accomodation</i>		značená turistická trasa / <i>marked touristik path</i>
	prameň / <i>spring</i>		hlavná cesta / <i>main road</i>
	minerálny prameň / <i>mineral spring</i>		vedľajšia asfaltová cesta / <i>minor asphalt road</i>
	vodojem / <i>reservoir</i>		vedľajšia nespevnená cesta / <i>secondary unpaved road</i>
	jazda na koni / <i>horse riding</i>		

Záznam trasy pre IMPORT:

06 VrchDobroc.GPX