

07 trasa Bzová



Dĺžka trasy: 12,8 km
Prevýšenie 476m
Najnižší bod trasy: 368 m.n.n
Najvyšší bod trasy: 763 m.n.n
Doporučený smer: lavotočivý
Vhodné obdobie: celoročne
Obtiažnosť: 3 z 5 stredná
Vhodné pre aktivity: na pešo, MTB + TREK bicykel, e- bike, Nordic Walking
Časová náročnosť / aktivita : 2:50 h 1:05 h 0:45 h 2:15 h
Povrch trasy: asphalt 40%, poľné a lesné cesty 60%
Upozornenia: Pri prejazde a prechode súkromnými pozemkami a lesmi rešpekujte platné zariadenia. Jazdie vždy bezpečne, neplašte zver a dobytok. Trasa je určená pre individuálnu turistiku, nie pre hromadné akcie.

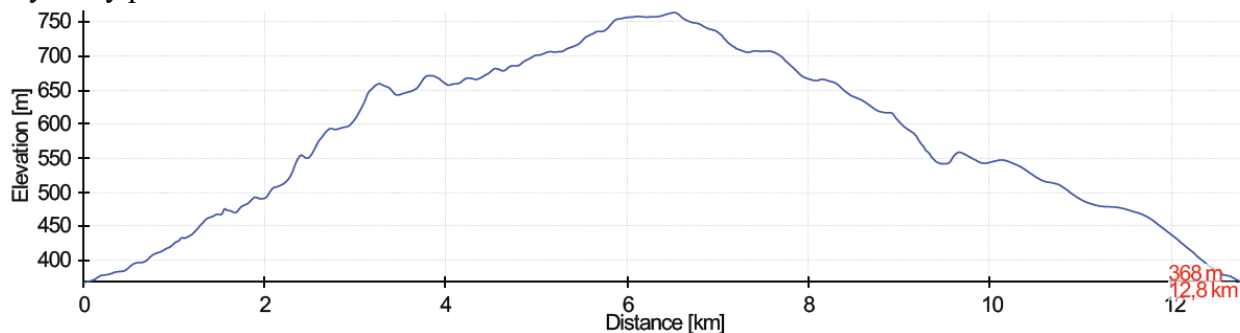
Opis:

Stredne náročná trasa vedie lesmi aj vrškami Podpoľania. Poskytuje náherné výhľady. K najzaujímavejším bodom trasy patrí unikátna kôrová kaplnka.

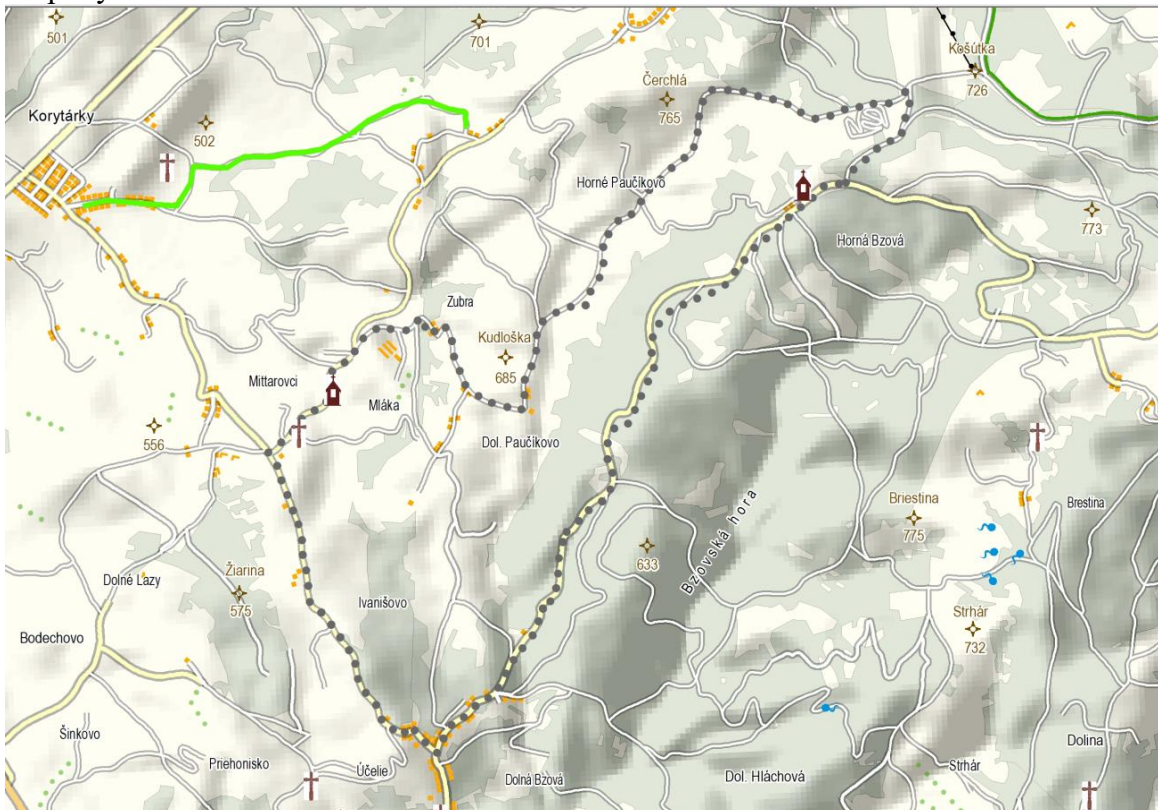
Zaujímavé turistické body, infraštruktúra:

km 0,0 Dolná Bzová – nástupný bod na trasu, Sklárska vyhňa, Zvonica, kostolík, parkovanie
km 2,9 Kaskády Bzovského potoka
km 4,1 Kôrová kaplnka – európsky unikát, parkovanie
km 4,3 Rázceste Horná Bzová, parkovanie
km 4,5 Skautský tábor
km 5,0 Košútka – lyž. stredisko vrchol, downhillbike dráha, výhľadový bod
km 5,3 Motocross areál
km 6,1 Črchľa výhľadový bod
km 9,3 Krekáňov vrch – pôvodná architektúra
km 10,2 Kaplnka na Mlákach



Výškový profil:



Mapový zázres:



Legenda:

	informácie / tourist information centre		lezecké terény / climbing terrain
	hrad / castle		lanová dráha / zip wire
	múzeum / museum		cyklopark / bike park
	kaplnka / chapel		lyžiarske stredisko / ski resort
	kostol / church		lyžiarsky vlek / ski lift
	vyrezávané križe / carved crosses		vrchol, vyvýšenina / crest
	občerstvenie / refreshment		výhľadový bod / scenic overlook
	stravovanie / restaurant		turistická zaujímavosť / touristic curiosity
	ubytovanie / accomodation		značená turistická trasa / marked touristik path
	prameň / spring		hlavná cesta / main road
	minerálny prameň / mineral spring		vedľajšia asfaltová cesta / minor asphalt road
	vodojem / reservoir		vedľajšia nespavenená cesta / secondary unpaved road
	jazda na koni / horse riding		

Záznam trasy pre IMPORT:

07 Bzova.GPX