

62 trasa Čierny Balog SEVER



Dĺžka trasy:	11,5km
Prevýšenie	383m
Najnižší bod trasy:	532 m.n.n
Najvyšší bod trasy:	905 m.n.n
Doporučený smer:	ľavotočivý
Vhodné obdobie:	celoročne
Obtiažnosť:	3 z 5 stredná
Vhodné pre aktivity:	na pešo, MTB + TREK bicykel, e- bike, Nordic Walking
Časová náročnosť / aktivita :	3:45 h 1:30 h 1:05 h 3:00 h

Povrch trasy: asfalt 30%, poľné cesty 60%, lesné cesty 10%

Upozornenia: Čiernohronská železnička funguje plnohodnotne počas letnej sezóny.

V mimosezónne funguje obmedzene. Dostupnosť služieb si overte vopred. Pri prejazde a prechode súkromnými pozemkami a lesmi rešpektujte platné zariadenia. Jazdie vždy bezpečne, neplašte zver a dobytok. Trasa je určená pre individuálnu turistiku, nie pre hromadné akcie.

Opis:

Stredne náročná trasa vedie horským hrebeňom nad obcou Čierny Balog. Poskytuje impozantné výhľady na blízke i vzdialené pohoria. okolo Urbanovho Vrchu. Je súčasťou značenej cykloturistickej trasy „Brezniansky cyklookruh“. Na trase môžete vidieť špecifické pozostatky pôvodnej ľudovej zrubovej architektúry tzv. „Izbičky“. Slúžili ako sezónne obydlia pre hospodárske práce v tejto odľahlej lokalite. K najzaujímavejším bodom patrí tiež Čiernohronská železnička. Poskytuje návštevníkom okrem potrebnej turistickej infraštruktúry aj možnosť celodenného voľnočasového vyžitia pre celú rodinu.

Zaujímavé turistické body, infraštruktúra:

km 0,0 Čiernohronská železnička + múzeum, Infocentrum, Parkovanie, Stravovanie

km 0,2 Centrum obce + autobusová stanica, obchodné centrum, parkovanie

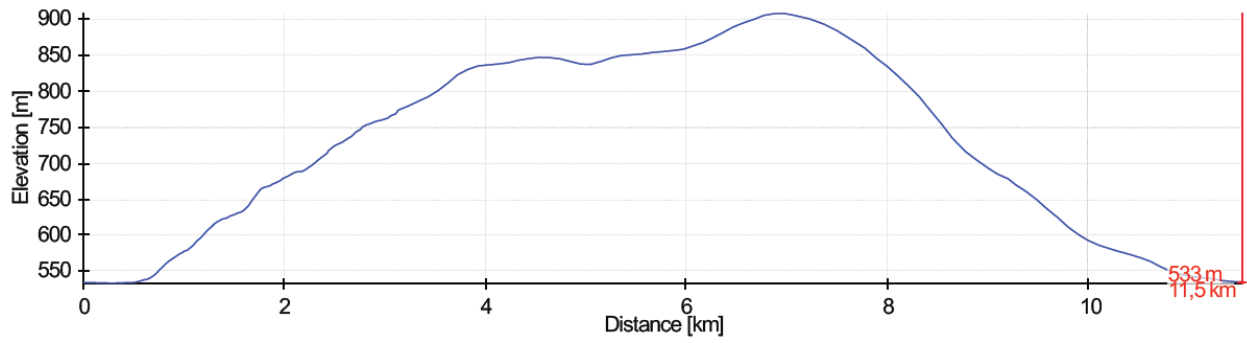
km 3,0 – 6,0 Sezónne zrubové obydlia „Izbičky“

km 6,8 Výhľadový bod pod Kabátovou

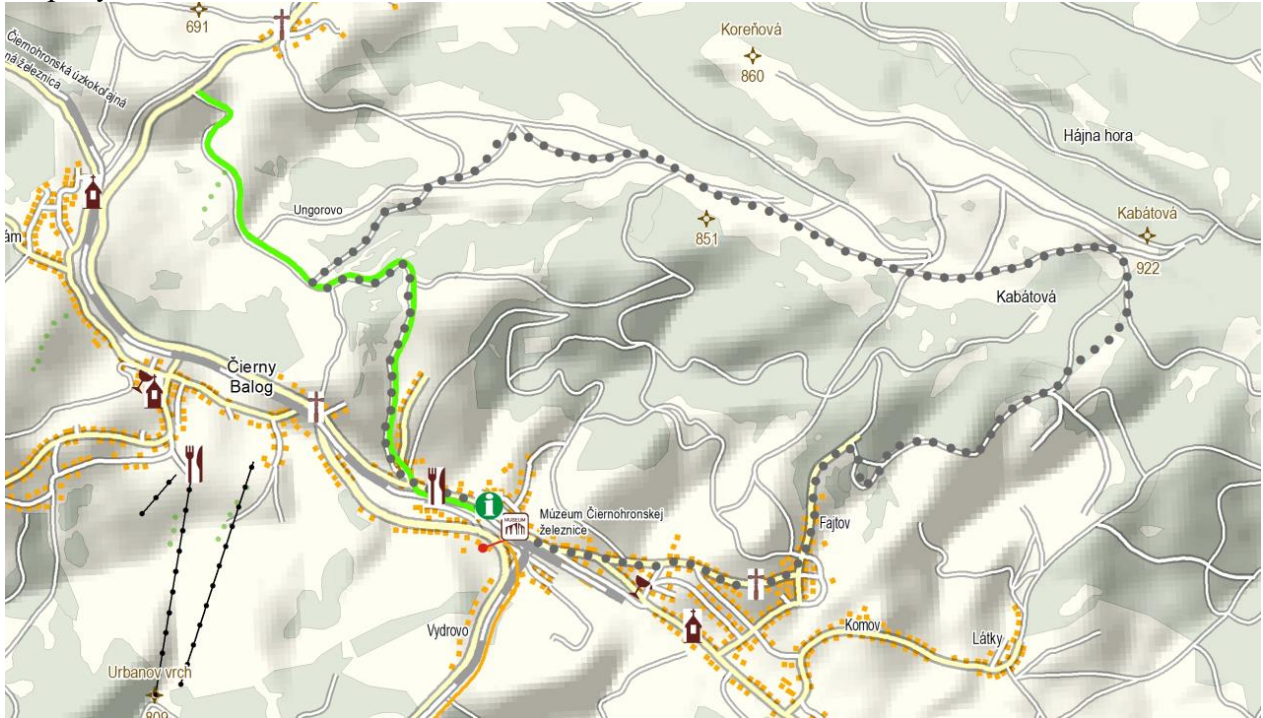
km 9,0 Výhľadový bod Fajtov

km 9,9 Kaplnka Fajtov






















Výškový profil:



Mapový zázres:



Legenda:

	informácie / <i>tourist information centre</i>		lezecké terény / <i>climbing terrain</i>
	hrad / <i>castle</i>		lanová dráha / <i>zip wire</i>
	múzeum / <i>museum</i>		cyklopark / <i>bike park</i>
	kaplnka / <i>chapel</i>		lyžiarske stredisko / <i>ski resort</i>
	kostol / <i>church</i>		lyžiarsky vlek / <i>ski lift</i>
	vyrezávané kríže / <i>carved crosses</i>		vrchol, vyvýšenina / <i>crest</i>
	občerstvenie / <i>refreshment</i>		výhľadový bod / <i>scenic overlook</i>
	stravovanie / <i>restaurant</i>		turistická zaujímavosť / <i>touristic curiosity</i>
	ubytovanie / <i>accomodation</i>		značená turistická trasa / <i>marked touristik path</i>
	prameň / <i>spring</i>		hlavná cesta / <i>main road</i>
	minerálny prameň / <i>mineral spring</i>		vedľajšia asfaltová cesta / <i>minor asphalt road</i>
	vodojem / <i>reservoir</i>		vedľajšia nespavená cesta / <i>secondary unpaved road</i>
	jazda na koni / <i>horse riding</i>		

Záznam trasy pre IMPORT:

62 CbalogSever.GPX