


## 63 trasa Zákluky



Dĺžka trasy:	31,8km
Prevýšenie	549m
Najnižší bod trasy:	661 m.n.n
Najvyšší bod trasy:	1031 m.n.n
Doporučený smer:	ľavotočivý
Vhodné obdobie:	celoročne
Obtiažnosť:	3 z 5 stredná
Vhodné pre aktivity:	na pešo, MTB + TREK bicykel, e- bike, Nordic Walking
Časová náročnosť / aktivita :	2:30 h                      1:30 h                      1:05 h                      2:00 h
Povrch trasy:	asfalt 50%, lesné cesty 50%

Upozornenia: Služby v obci Sihla v mimosezónne fungujú obmedzene. Dostupnosť služieb si overte vopred. Kamenistá dolina je pre osobnú automobilovú dopravu uzavretá. Pri prejazde a prechode súkromnými pozemkami a lesmi rešpekujte platné zariadenia. Jazdie vždy bezpečne, neplašte zver a dobytok. Trasa je určená pre individuálnu turistiku, nie pre hromadné akcie.

### Opis:

Patrí k najkrajším výhľadovým trasám Slovenska. Je vhodná najmä pre bicykle. Časť trasy vedie prekrásnou Kamenistou dolinou.

K najzaujímavejším bodom trasy patria meandre Kamenistého potoka a impozantné výhľady z hrebeňa v úseku Obrubovanec – Zákluky. Obec Sihla je vybavená turistickou infraštruktúrou a nachádza sa tu významná farma Huculských koní.

### Zaujímavé turistické body, infraštruktúra:

km 0,00 Horská obec Sihla, možnosť občerstvenia, parkovanie, Huculská farma

km 2,7 Prístupový turistický chodník k Dobročskému pralesu

km 3,5 Tlstý Javor, parkovanie

km 6,5 Salaš obrubovanec, útulňa

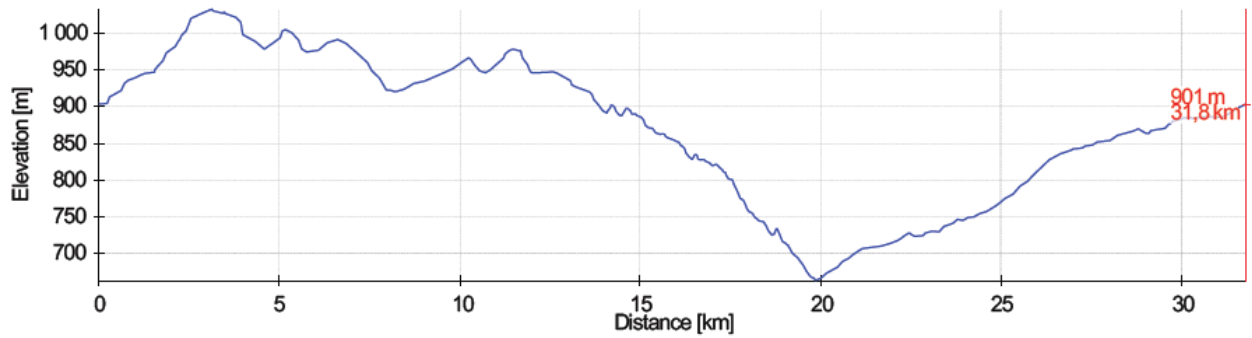
km 9,0 – 11,0 Výhľadové body

km 19,6 Vodná nádrž Hrončok

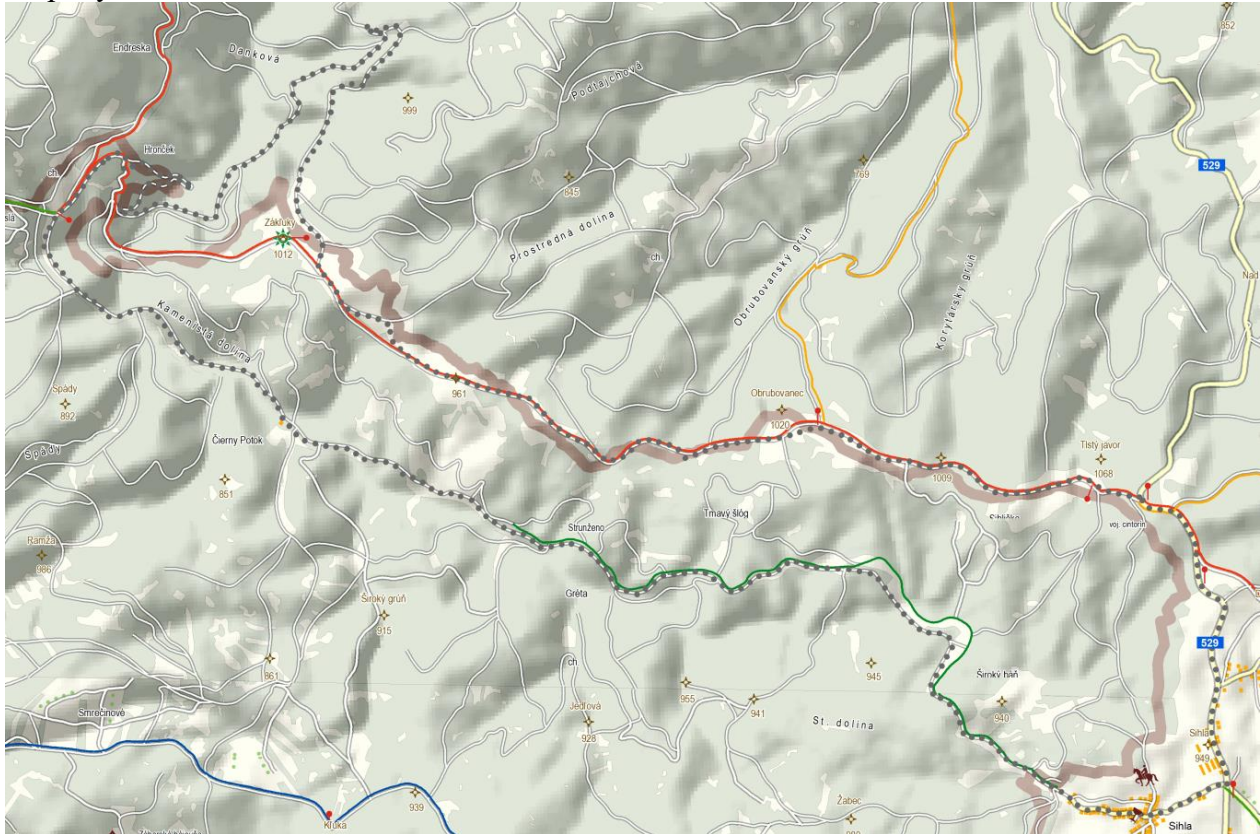
km 21,0 – 27,5 Viaceré typické horárne a hájovne

km 28,4 Meandre Kamenistého potoka





















## Výškový profil:



## Mapový zákres:



## Legenda:

	informácie / tourist information centre		lezecké terény / climbing terrain
	hrad / castle		lanová dráha / zip wire
	múzeum / museum		cyklopark / bikepark
	kaplnka / chapel		lyžiarske stredisko / ski resort
	kostol / church		lyžiarsky vlek / ski lift
	vyrezávané kríže / carved crosses		vrchol, vyvýšenina / crest
	občerstvenie / refreshment		výhľadový bod / scenic overlook
	stravovanie / restaurant		turistická zaujímavosť / touristic curiosity
	ubytovanie / accomodation		značená turistická trasa / marked touristik path
	prameň / spring		hlavná cesta / main road
	minerálny prameň / mineral spring		vedľajšia asfaltová cesta / minor asphalt road
	vodajom / reservoir		vedľajšia nespevnená cesta / secondary unpaved road
	jazda na koni / horse riding		

Záznam trasy pre IMPORT:

**63 Zakluky.GPX**