

64 trasa Veľký čiernobalocký okruh



Dĺžka trasy:	44,4km
Prevýšenie	629m
Najnižší bod trasy:	507 m.n.n
Najvyšší bod trasy:	1031 m.n.n
Doporučený smer:	pravotočivý
Vhodné obdobie:	celoročne
Obtiažnosť:	4 z 5 vyššia
Vhodné pre aktivity:	ROAD + TREK bicykel, e- bike
Časová náročnosť / aktivita :	2:45 h 2:15 h
Povrch trasy:	asfalt 100%

Upozornenia: Čiernohronská železnica a Lesnícky skanzen Vydrovo fungujú plnohodnotne počas letnej sezóny. V mimosezónne fungujú obmedzene. Dostupnosť služieb si overte vopred. Kamenistá dolina je pre osobnú automobilovú dopravu uzavretá. Pri prejazde a prechode súkromnými pozemkami a lesmi rešpektujte platné zariadenia. Jazdie vždy bezpečne, neplašte zver a dobytok. Trasa je určená pre individuálnu turistiku, nie pre hromadné akcie.

Opis:

Prvotným prevýšením náročná trasa vedie komplet po asfaltových cestách. Málo zaujímavý je úvodný úsek trasy stále do kopca: Čierny Balog - Tlstý Javor, ktorý vedie lesom po ceste II. triedy. No potom už nasleduje odmena – plných 27 km dole kopcom krásnou Kamenistou dolinou do Sv. Jána. Odtiaľ je možné výlet spestriť jazdou na Čiernohronskej železnici, ktorá prepravuje aj bicykle.

K najzaujímavejším bodom trasy patria Čiernohronská železnica a Lesnícky skanzen Vydrovo. Poskytujú návštevníkom okrem potrebnej turistickej infraštruktúry aj možnosť celodenného voľnočasového vyžitia pre celú rodinu. Obec Sihla je taktiež vybavená turistickou infraštruktúrou a nachádza sa tu významná farma Huculských koní.

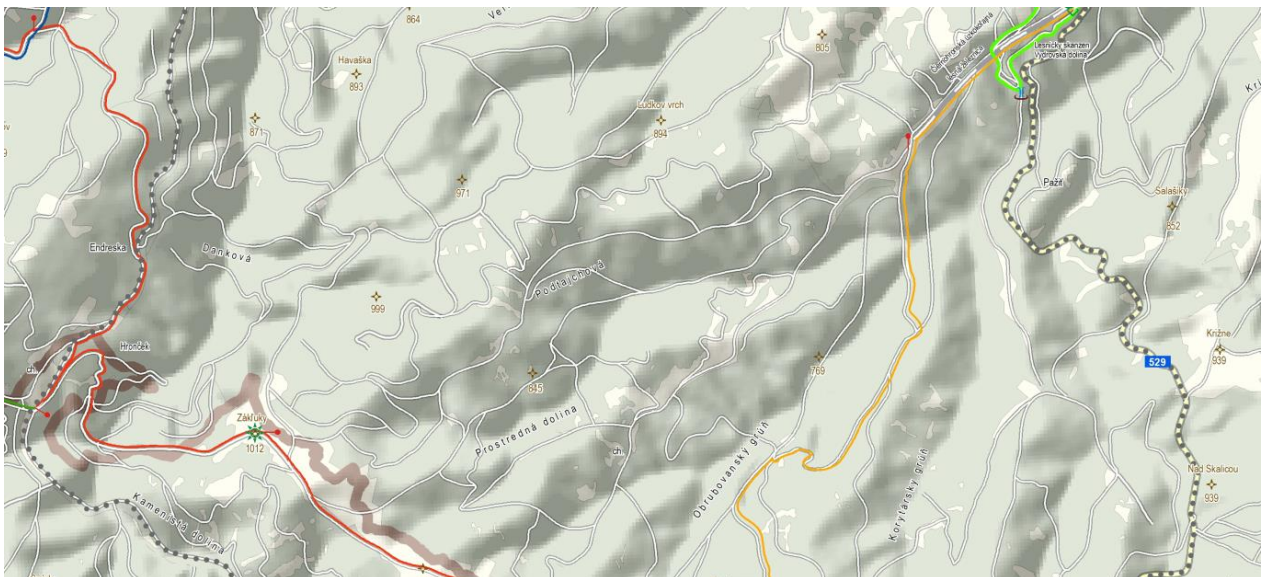
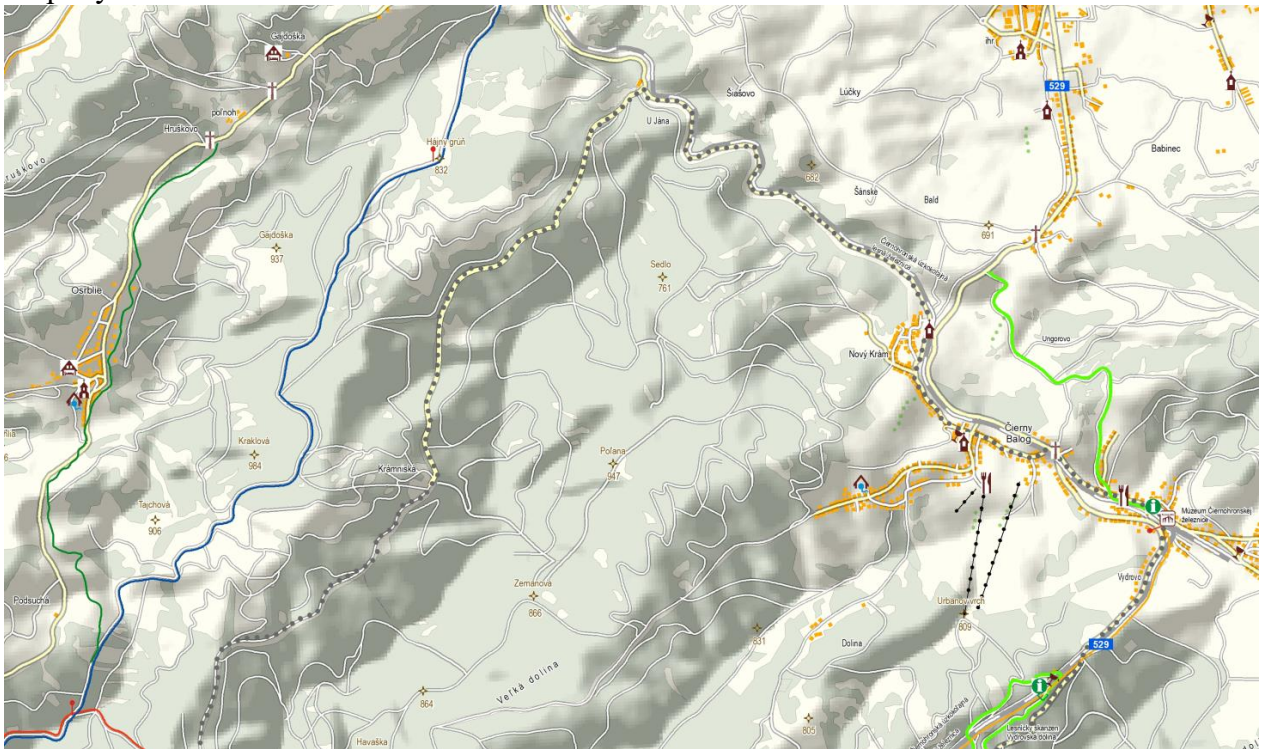
Zaujímavé turistické body, infraštruktúra:

- km 0,0 Čiernohronská železnica + múzeum, Infocentrum, Parkovanie, Stravovanie
- km 1,4 Lesnícky skanzen Vydrovo, Infocentrum, Parkovanie, Stravovanie
- km 8,0 Prístupová lesná cesta k Dobročskému pralesu
- km 9,9 Najvyšší bod trasy Tlstý Javor, parkovanie
- km 10,2 Prístupový turistický chodník k Dobročskému pralesu
- km 13,4 Horská obec Sihla, možnosť občerstvenia, parkovanie, Huculská farma
- km 14,6 Meandre Kamenistého potoka
- km 17,1 – 24,1 Viaceré typické horárne a hájovne
- km 25,8 Vodná nádrž Hrončok
- km 37,0 Svätý Ján – skalné bralo, stanica Čiernohronskej železnice
- km 44,1 Centrum obce + autobusová stanica, obchodné centrum, parkovanie

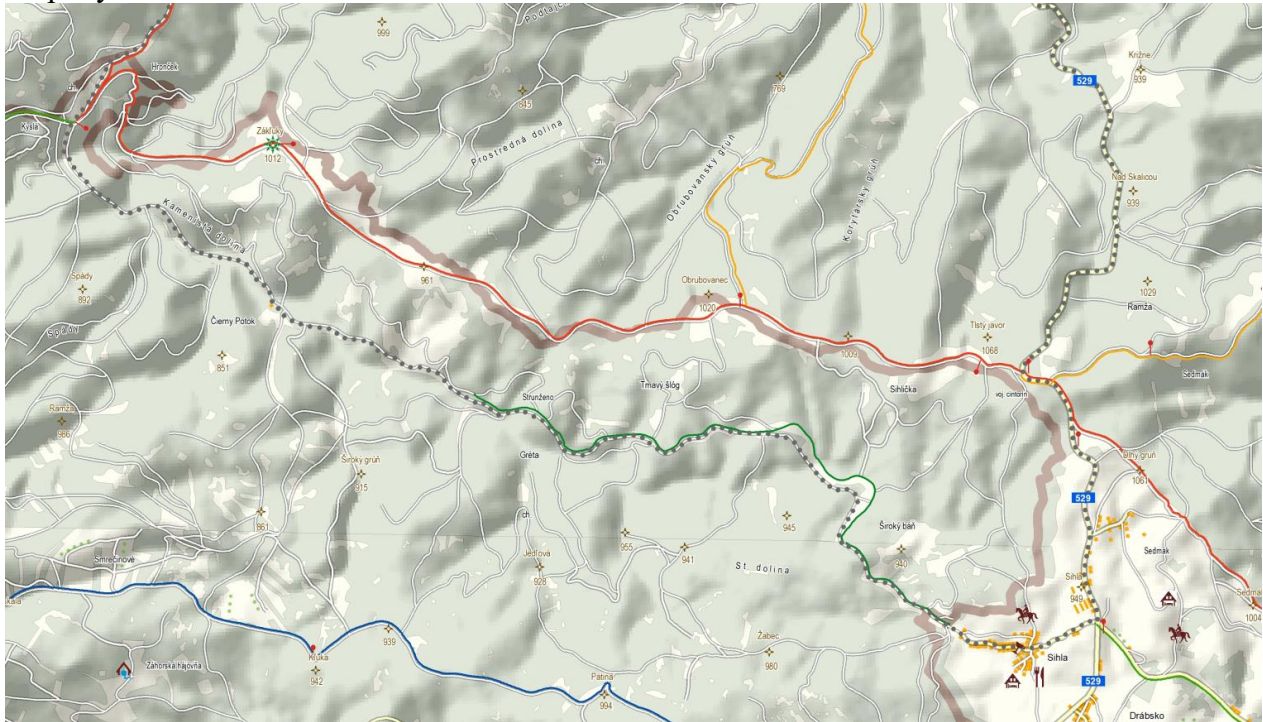
Výškový profil:




















Mapový zázres:



Mapový zázres:



Legenda:

	informácie / <i>tourist information centre</i>		lezecké terény / <i>climbing terrain</i>
	hrad / <i>castle</i>		lanová dráha / <i>zip wire</i>
	múzeum / <i>museum</i>		cyklopark / <i>bike park</i>
	kaplnka / <i>chapel</i>		lyžiarske stredisko / <i>ski resort</i>
	kostol / <i>church</i>		lyžiarsky vlek / <i>ski lift</i>
	vyrezávané kríže / <i>carved crosses</i>		vrchol, vyvýšenina / <i>crest</i>
	občerstvenie / <i>refreshment</i>		výhľadový bod / <i>scenic overlook</i>
	stravovanie / <i>restaurant</i>		turistická zaujímavosť / <i>touristic curiosity</i>
	ubytovanie / <i>accommodation</i>		značená turistická trasa / <i>marked touristik path</i>
	prameň / <i>spring</i>		hlavná cesta / <i>main road</i>
	minerálny prameň / <i>mineral spring</i>		vedľajšia asfaltová cesta / <i>minor asphalt road</i>
	vodajem / <i>reservoir</i>		vedľajšia nespvenená cesta / <i>secondary unpaved road</i>
	jazda na koni / <i>horse riding</i>		

Záznam trasy pre IMPORT:

64 CbalogVelkyOkruh.GPX